

REPUBBLICA ITALIANA



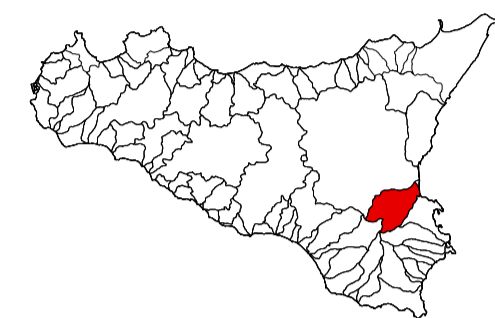
Regione Siciliana
Assessorato Territorio e Ambiente

DIPARTIMENTO TERRITORIO E AMBIENTE
Servizio 4 "ASSETTO DEL TERRITORIO E DIFESA DEL SUOLO"

Piano Stralcio di Bacino per l'Assetto Idrogeologico (P.A.I.)

(ART.1 D.L. 180/98 CONVERTITO CON MODIFICHE CON LA L.267/98 E SS.MM.II.)

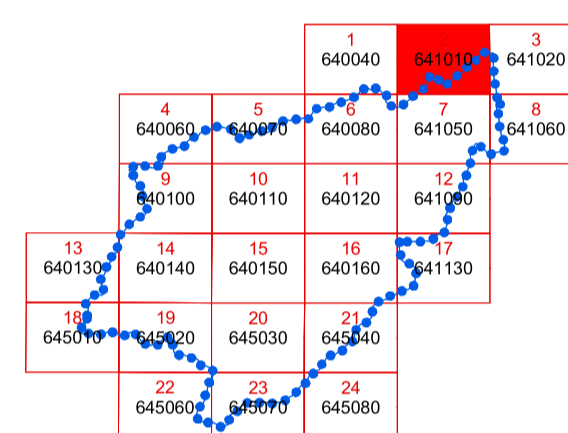
Bacino Idrografico del Fiume San Leonardo (CT-SR)



CARTA DEL RISCHIO IDRAULICO PER FENOMENI DI ESONDAZIONE N° 02





COMUNI DI
Carlentini

Scala 1:10.000
Giugno 2004



LEGENDA

VALORI DEL RISCHIO IDRAULICO

-  R1 Rischio moderato
-  R2 Rischio medio
-  R3 Rischio elevato
-  R4 Rischio molto elevato
-  Limite bacino idraulico
-  Limite bacino idrografico
-  Limite comunale
-  Rete idrografica

