





**CARTA DELLA PERICOLOSITA' IDRAUCA
PER FENOMENI DI ESONDAZIONE N° 12**



COMUNE DI CARLENTINI
Scala 1:10.000

		1	2	3
		640040	640050	641020
4	640060	640070	640080	641080
9	640100	640110	640120	641090
13	640130	640140	640150	641130
18	645010	645020	645030	645040
	22	645060	645070	645080

LEGENDA

VALORI DELLA PERICOLOSITA' IDRAUCA

-  P1 Pericolosità bassa
-  P2 Pericolosità moderata
-  P3 Pericolosità alta
-  Sito d'attenzione

-  Limite bacino idrografico
-  Limite comunale

