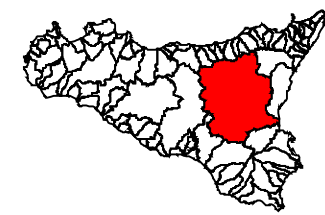




# Piano Straico di Bacino per l'Assetto Idrogeologico (P.A.I.)

(ART.1 D.L. 180/98 convertito con modifiche con la L.267/98 e ss. mm. ll.)

Bacino Idrografico del Fiume Simeto(094)  
area tra i bacini del Simeto e del S. Leonardo (094A)  
Laghi di Pergusa (094B) e Maletto (094C)



## CARTA DELLA PERICOLOSITA' IDRAULICA PER FENOMENI DI ESONDAZIONE N° 124





COMUNE DI -  
CARLENTINI  
Scala 1:10.000


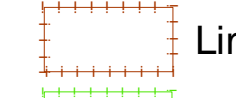



Anno 2005

## LEGENDA

### VALORI DELLA PERICOLOSITA' IDRAULICA

-  P1 Pericolosità bassa
-  P2 Pericolosità moderata
-  P3 Pericolosità alta
-  Sito d'attenzione

-  Limite bacino idrografico
-  Limite area intermedia e laghi di Pergusa e Maletto
-  Limite comunale

