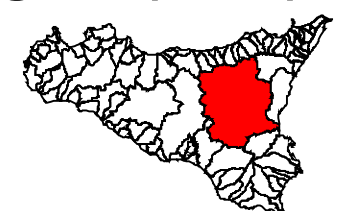




# Piano Straico di Bacino per l'Assetto Idrogeologico (P.A.I.)

(ART.1 D.L. 180/98 convertito con modifiche con la L.267/98 e ss. mm.ii.)

Bacino Idrografico del Fiume Simeto(094)  
area tra i bacini del Simeto e del S. Leonardo (094A)  
Laghi di Pergusa (094B) e Maletto (094C)



## CARTA DELLA PERICOLOSITA' IDRAULICA PER FENOMENI DI ESONDAZIONE N° 123





COMUNI DI:  
CARLENTINI-LENTINI  
Scala 1:10.000


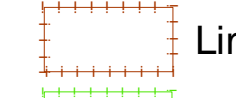

61100	61101	61102	61103	61104	61105	61106	61107	61108	61109	61110	61111	61112	61113	61114	61115	61116	61117	61118	61119	61120	61121	61122	61123	61124	61125	61126	61127	61128	61129	61130	61131	61132	61133	61134	61135	61136	61137	61138	61139	61140	61141	61142	61143	61144	61145	61146	61147	61148	61149	61150	61151	61152	61153	61154	61155	61156	61157	61158	61159	61160	61161	61162	61163	61164	61165	61166	61167	61168	61169	61170	61171	61172	61173	61174	61175	61176	61177	61178	61179	61180	61181	61182	61183	61184	61185	61186	61187	61188	61189	61190	61191	61192	61193	61194	61195	61196	61197	61198	61199	61200
-------	-------	-------	-------	-------	-------	-------	-------	-------	-------	-------	-------	-------	-------	-------	-------	-------	-------	-------	-------	-------	-------	-------	-------	-------	-------	-------	-------	-------	-------	-------	-------	-------	-------	-------	-------	-------	-------	-------	-------	-------	-------	-------	-------	-------	-------	-------	-------	-------	-------	-------	-------	-------	-------	-------	-------	-------	-------	-------	-------	-------	-------	-------	-------	-------	-------	-------	-------	-------	-------	-------	-------	-------	-------	-------	-------	-------	-------	-------	-------	-------	-------	-------	-------	-------	-------	-------	-------	-------	-------	-------	-------	-------	-------	-------	-------	-------	-------	-------	-------	-------

Anno 2005

## LEGENDA

### VALORI DELLA PERICOLOSITA' IDRAULICA

-  P1 Pericolosità bassa
-  P2 Pericolosità moderata
-  P3 Pericolosità alta
-  Sito d'attenzione

-  Limite bacino idrografico
-  Limite area intermedia e laghi di Pergusa e Maletto
-  Limite comunale

