

REPUBBLICA ITALIANA

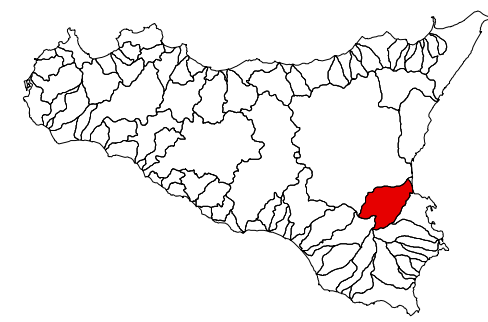


Regione Siciliana
Assessorato Territorio e Ambiente
DIPARTIMENTO TERRITORIO E AMBIENTE
Servizio 4 "ASSETTO DEL TERRITORIO E DIFESA DEL SUOLO"

Piano Stralcio di Bacino per l'Assetto Idrogeologico (P.A.I.)

(ART.1 D.L. 180/98 CONVERTITO CON MODIFICHE CON LA L.267/99 E SS.MM.II.)

Bacino Idrografico del Fiume San Leonardo (CT-SR)

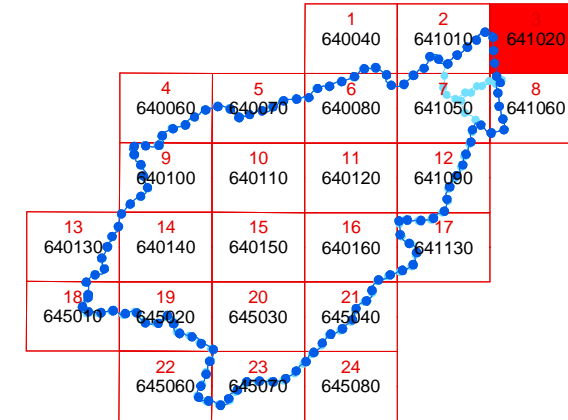


CARTA DELLA PERICOLOSITA' IDRAULICA PER FENOMENI DI ESONDAZIONE N° 03

COMUNI DI
Carlentini









Scala 1:10.000

Giugno 2004



LEGENDA

VALORI DELLA PERICOLOSITA' IDRAULICA

-  P1 Pericolosità moderata
-  P2 Pericolosità media
-  P3 Pericolosità elevata
-  Siti di attenzione
-  Limite bacino idraulico
-  Limite bacino idrografico
-  Limite comunale
-  Rete idrografica

