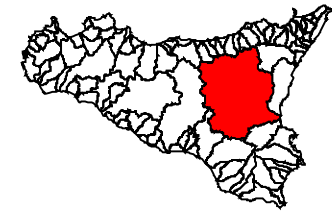




Piano Stralcio di Bacino per l'Assetto Idrogeologico (P.A.I.)

(ART.1 D.L. 180/98 convertito con modifiche con la L.267/98 e ss. mm. ii.)

**Bacino Idrografico del Fiume Simeto(094)
area tra i bacini del Simeto e del S. Leonardo (094A)
Laghi di Pergusa (094B) e Maletto (094C)**



CARTA DELLA PERICOLOSITA' IDRAULICA PER FENOMENI DI ESONDAZIONE N° 113





COMUNI DI:
CARLENTINI-CATANIA-LENTINI
Scala 1:10.000




| | | | | | | | | | | | | | | | | | | | | | | | | | | | | | | | | | | | | | | | | | | | | | | | | | | | | | | | | | | | | | | | | | | | | | | | | | | | | | | | | | | | | | | | | | | | | | | | | | | | | |
|--------|--------|--------|--------|--------|--------|--------|--------|--------|--------|--------|--------|--------|--------|--------|--------|--------|--------|--------|--------|--------|--------|--------|--------|--------|--------|--------|--------|--------|--------|--------|--------|--------|--------|--------|--------|--------|--------|--------|--------|--------|--------|--------|--------|--------|--------|--------|--------|--------|--------|--------|--------|--------|--------|--------|--------|--------|--------|--------|--------|--------|--------|--------|--------|--------|--------|--------|--------|--------|--------|--------|--------|--------|--------|--------|--------|--------|--------|--------|--------|--------|--------|--------|--------|--------|--------|--------|--------|--------|--------|--------|--------|--------|--------|--------|--------|--------|--------|--------|--------|--------|
| 810100 | 810101 | 810102 | 810103 | 810104 | 810105 | 810106 | 810107 | 810108 | 810109 | 810110 | 810111 | 810112 | 810113 | 810114 | 810115 | 810116 | 810117 | 810118 | 810119 | 810120 | 810121 | 810122 | 810123 | 810124 | 810125 | 810126 | 810127 | 810128 | 810129 | 810130 | 810131 | 810132 | 810133 | 810134 | 810135 | 810136 | 810137 | 810138 | 810139 | 810140 | 810141 | 810142 | 810143 | 810144 | 810145 | 810146 | 810147 | 810148 | 810149 | 810150 | 810151 | 810152 | 810153 | 810154 | 810155 | 810156 | 810157 | 810158 | 810159 | 810160 | 810161 | 810162 | 810163 | 810164 | 810165 | 810166 | 810167 | 810168 | 810169 | 810170 | 810171 | 810172 | 810173 | 810174 | 810175 | 810176 | 810177 | 810178 | 810179 | 810180 | 810181 | 810182 | 810183 | 810184 | 810185 | 810186 | 810187 | 810188 | 810189 | 810190 | 810191 | 810192 | 810193 | 810194 | 810195 | 810196 | 810197 | 810198 | 810199 | 810200 |
|--------|--------|--------|--------|--------|--------|--------|--------|--------|--------|--------|--------|--------|--------|--------|--------|--------|--------|--------|--------|--------|--------|--------|--------|--------|--------|--------|--------|--------|--------|--------|--------|--------|--------|--------|--------|--------|--------|--------|--------|--------|--------|--------|--------|--------|--------|--------|--------|--------|--------|--------|--------|--------|--------|--------|--------|--------|--------|--------|--------|--------|--------|--------|--------|--------|--------|--------|--------|--------|--------|--------|--------|--------|--------|--------|--------|--------|--------|--------|--------|--------|--------|--------|--------|--------|--------|--------|--------|--------|--------|--------|--------|--------|--------|--------|--------|--------|--------|--------|--------|--------|

Anno 2005

LEGENDA

VALORI DELLA PERICOLOSITA' IDRAULICA

-  P1 Pericolosità bassa
-  P2 Pericolosità moderata
-  P3 Pericolosità alta
-  Sito d'attenzione

-  Limite bacino idrografico
-  Limite area intermedia e laghi di Pergusa e Maletto
-  Limite comunale

